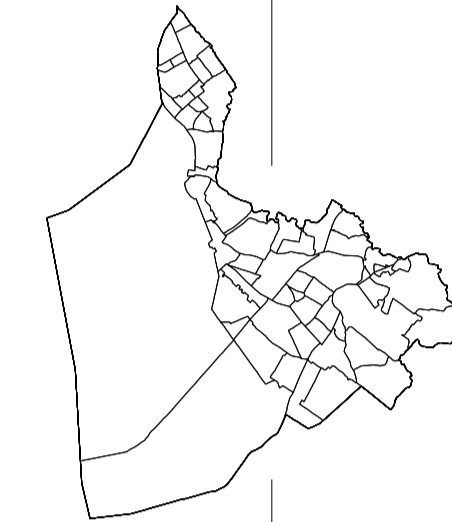


Département
de Charente Maritime

Commune de
Grand Village Plage

Plan Local d'Urbanisme

Plan des SUP
- Document Approuvé -

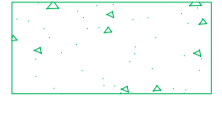










Echelle : 1 / 5000 ème



P.L.U. arrêté par Délibération du Conseil Municipal du :
09/09/2008

P.L.U. approuvé par Délibération du Conseil Municipal du :
28/09/2009

-  **Servitude AC2 -** (AM du 14.05.1970)
Site inscrit - Littoral
-  **Servitude EL9 -** (AP du 02.04.1982)
Passage des piétons sur le littoral
-  **Servitude I4**
Lignes et distribution d'énergie électrique
-  **Servitude AS2 -** (DT du 23.01.1945)
Protection des établissements ostréicoles et coquillers et les gisements naturels d'huîtres et de coquillages du Bassin Marennes-Oléron
- Servitude EL7 -** (CG des : 23.04.1979, 19.08.1979, 25.08.1987)
Alignement RD 126
- Servitude A1**
Forêt Domaniale de Saint-Trojan

-  **> Risque Inondation B1 et 1B2**
-  **> Risque Inondation R2 et R2a**
-  **> Risque Incendie 1B3 et B3**
-  **> Risque Incendie R3**
-  **> Risque Erosion R1**

..... **Limite de zonage**

- * U : zone urbaine
- * AU : zone à urbaniser
- * A : zone agricole et ostréicole
- * N : zone naturelle

